

Ведомость образуемых земельных участков

Порядковый номер ЗУ	Количество контуров ЗУ	Номер кадастрового квартала/кадастровый номер исходного ЗУ, сведения о котором содержатся в ЕГРН	Условный номер образуемого ЗУ	Площадь образуемого ЗУ, кв.м.	Категория земель исходного ЗУ, сведения о котором содержатся в ЕГРН /образуемого ЗУ	Местоположение образуемого ЗУ	Площадь исходного ЗУ, сведения о котором содержатся в ЕГРН, кв.м.	Вид разрешённого использования исходного ЗУ, сведения о котором содержатся в ЕГРН	Вид разрешённого использования образуемого ЗУ	Вид права/правообладателя исходного ЗУ, сведения о котором содержатся в ЕГРН	Вид кадастровых работ
1	1	38:07:000000	38:07:000000:1003:ЗУ1	2041	Земли лесного фонда	Российская Федерация, Иркутская область, муниципальное образование «Казачинско-Ленский район», Казачинско-Ленское лесничество, Магистральное участковое лесничество, Магистральная дача, эксплуатационные леса, квартал № 44 (в.в. 29ч., 38ч., 41ч.)	1 590 813 047	сведения отсутствуют	Для строительства, реконструкции, эксплуатации линейных объектов	Земли, находящиеся в государственной или муниципальной собственности	Образование земельного участка путём раздела земельного участка с кадастровым номером 38:07:000000:1003 с сохранением исходного в изменённых границах
2	2	38:07:020103	38:07:020103:ЗУ1	261	Земли населённых пунктов	Местоположение установлено в 105 м. на северо-запад относительно ориентира, ориентир нежилое здание Административно-хозяйственный корпус (АХК) с кадастровым номером 38:07:020103:2347. Адрес ориентира: Иркутская область, Казачинско-Ленский р-н, рп. Магистральный, ул. Заводская, д 3/2	сведения отсутствуют	сведения отсутствуют	Для строительства, реконструкции, эксплуатации линейных объектов	Земли, находящиеся в государственной или муниципальной собственности	Образование земельных участков из земель или земельных участков, находящихся в государственной или муниципальной собственности
3	1	38:07:020103:2356	38:07:020103:2356:ЗУ1	1233	Земли промышленности, энергетики, транспорта, связи, радиовещания, телевидения, информатики, земли для обеспечения космической деятельности, земли обороны, безопасности и земли иного специального назначения	Местоположение установлено в 107 м. на северо-восток относительно ориентира, ориентир нежилое здание Локомотивного депо с кадастровым номером 38:07:020103:2420. Адрес ориентира: Иркутская область, р-н. Казачинско-Ленский, рп. Магистральный, ул. Заводская, д. 2/37	96 786	Под размещение промышленной базы	Для строительства, реконструкции, эксплуатации линейных объектов	Собственность ООО «Русфорест Магистральный»	Образование земельного участка путём раздела земельного участка с кадастровым номером 38:07:020103:2356
4	1	38:07:020103:2358	38:07:020103:2358:ЗУ1	2397	Земли промышленности, энергетики, транспорта, связи, радиовещания, телевидения, информатики, земли для обеспечения космической деятельности, земли обороны, безопасности и земли иного специального назначения	Местоположение установлено в 33 м. на северо-восток относительно ориентира, ориентир нежилое здание Локомотивного депо с кадастровым номером 38:07:020103:2420. Адрес ориентира: Иркутская область, р-н. Казачинско-Ленский, рп. Магистральный, ул. Заводская, д. 2/37	293 156	Под размещение промышленной базы	Для строительства, реконструкции, эксплуатации линейных объектов	Собственность ООО «Русфорест Магистральный»	Образование земельного участка путём раздела земельного участка с кадастровым номером 38:07:020103:2358

						10-03/27-ПМТ-04-ГЧ			
						РАЗМЕЩЕНИЕ ЛИНЕЙНОГО ОБЪЕКТА «Подземная кабельная линия 35/10кВ. Трансформаторная подстанция 35/10кВ»			
Изм.	Кол.уч.	Лист	№ док	Подпись	Дата	ПРОЕКТ МЕЖЕВАНИЯ ТЕРРИТОРИИ ГРАФИЧЕСКАЯ ЧАСТЬ	Стадия	Лист	Листов
							П		8
Разработал		Троицкий Д.Н.			2020				
Проверил		Беспалов М.В.			2020				
						Ведомость образуемых земельных участков	Филиал ФГБУ «Рослесинфорг» «Прибайкалеспроект»		

Проект межевания территории, предусматривающий размещение
линейного объекта: «Подземная кабельная линия 35/10кВ.

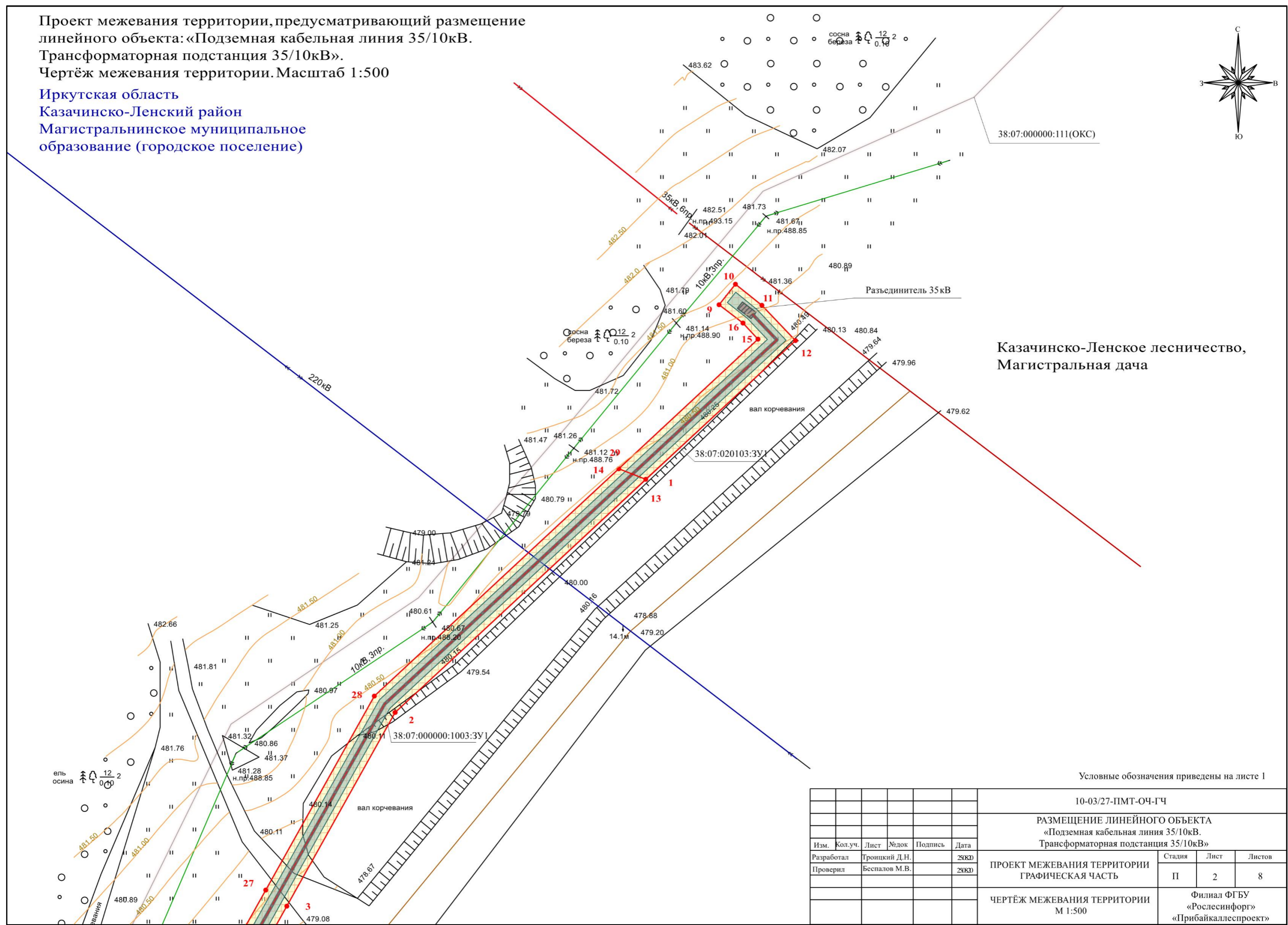

Трансформаторная подстанция 35/10кВ».

Чертёж межевания территории. Масштаб 1:500

Иркутская область

Казачинско-Ленский район

Магистральнинское муниципальное
образование (городское поселение)



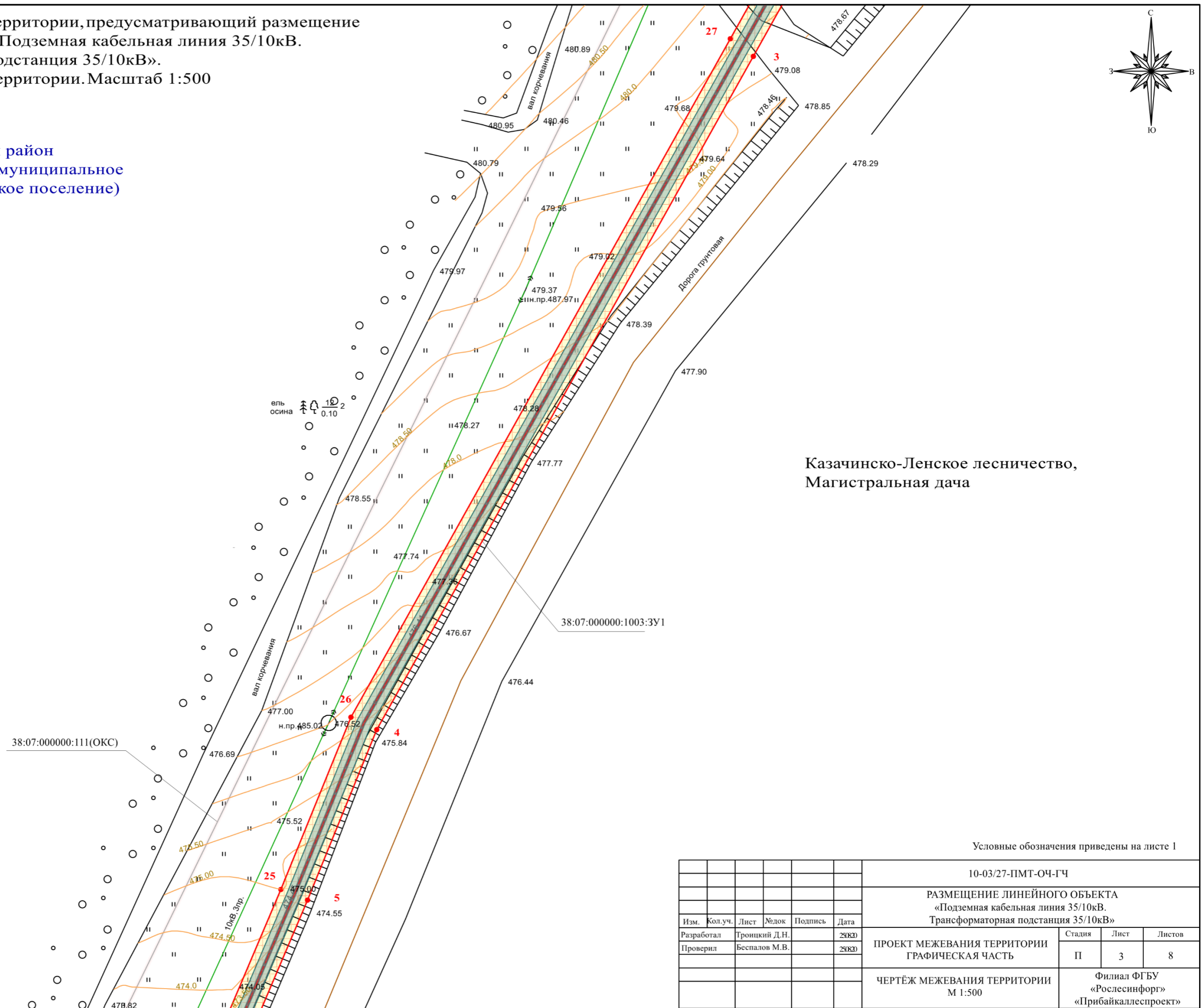
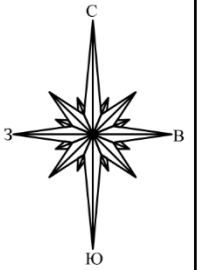
Казачинско-Ленское лесничество,
Магистральная дача

Условные обозначения приведены на листе 1

						10-03/27-ПМТ-ОЧ-ГЧ			
						РАЗМЕЩЕНИЕ ЛИНЕЙНОГО ОБЪЕКТА «Подземная кабельная линия 35/10кВ. Трансформаторная подстанция 35/10кВ»			
Изм.	Кол.уч.	Лист	№док	Подпись	Дата	ПРОЕКТ МЕЖЕВАНИЯ ТЕРРИТОРИИ ГРАФИЧЕСКАЯ ЧАСТЬ	Стадия	Лист	Листов
							П	2	8
						ЧЕРТЁЖ МЕЖЕВАНИЯ ТЕРРИТОРИИ М 1:500	Филиал ФГБУ «Рослесинфорг» «Прибайкалеспроект»		

Проект межевания территории, предусматривающий размещение
 линейного объекта: «Подземная кабельная линия 35/10кВ».
 Трансформаторная подстанция 35/10кВ.
 Чертёж межевания территории. Масштаб 1:500

Иркутская область
 Казачинско-Ленский район
 Магистральнинское муниципальное
 образование (городское поселение)



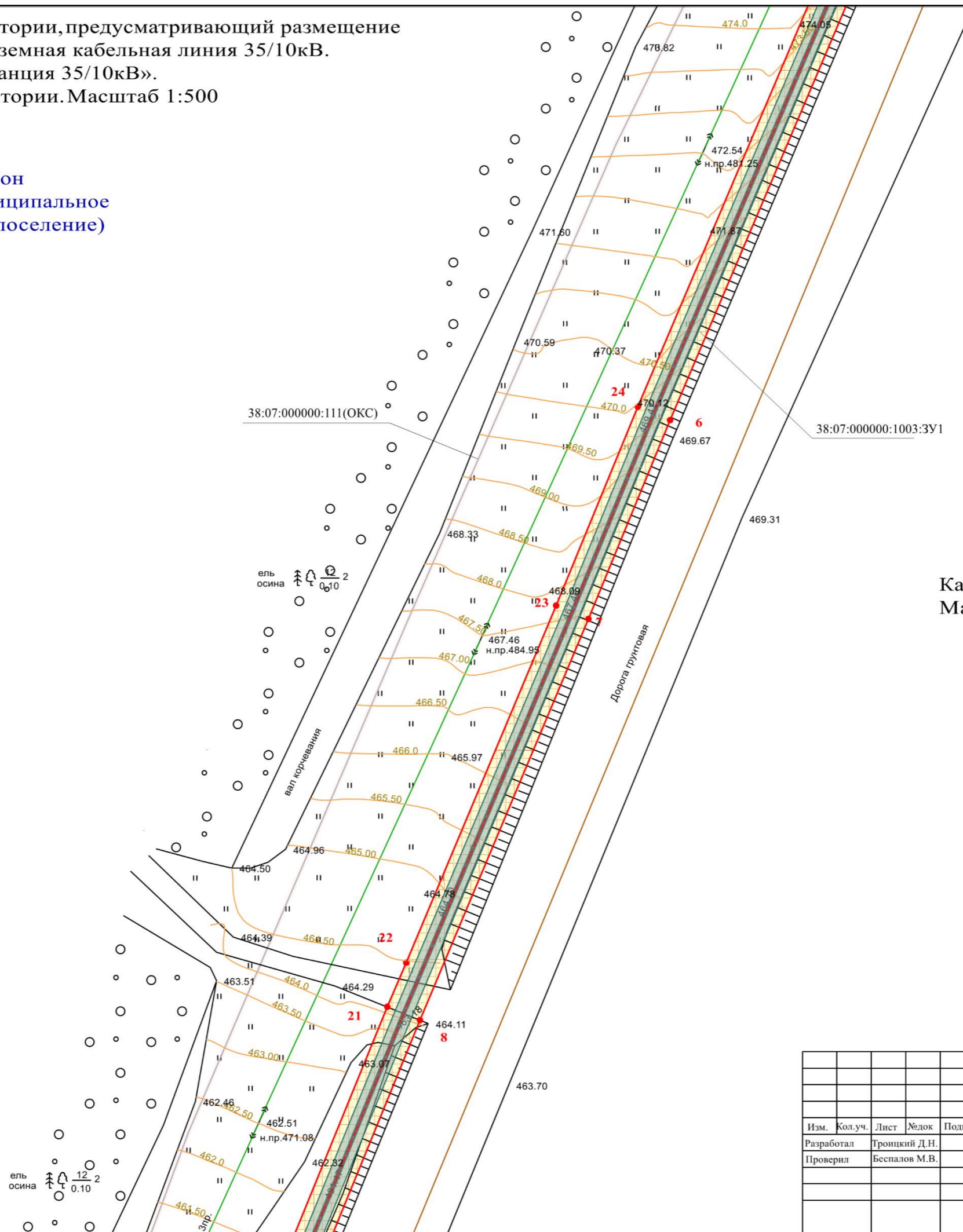
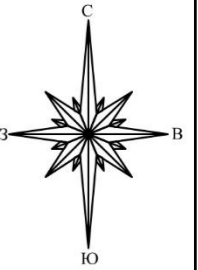
Казачинско-Ленское лесничество,
 Магистральная дача

Условные обозначения приведены на листе 1

						10-03/27-ПМТ-ОЧ-ГЧ			
						РАЗМЕЩЕНИЕ ЛИНЕЙНОГО ОБЪЕКТА «Подземная кабельная линия 35/10кВ» Трансформаторная подстанция 35/10кВ»			
Изм.	Кол.уч.	Лист	№док	Подпись	Дата	ПРОЕКТ МЕЖЕВАНИЯ ТЕРРИТОРИИ ГРАФИЧЕСКАЯ ЧАСТЬ	Стадия	Лист	Листов
Разработал		Троицкий Д.Н.			2000		П	3	8
Проверил		Беспалов М.В.			2000	ЧЕРТЁЖ МЕЖЕВАНИЯ ТЕРРИТОРИИ М 1:500	Филиал ФГБУ «Рослесинфорг» «Прибайкалеспроект»		

Проект межевания территории, предусматривающий размещение
линейного объекта: «Подземная кабельная линия 35/10кВ.
Трансформаторная подстанция 35/10кВ».
Чертёж межевания территории. Масштаб 1:500

Иркутская область
Казачинско-Ленский район
Магистральнинское муниципальное
образование (городское поселение)



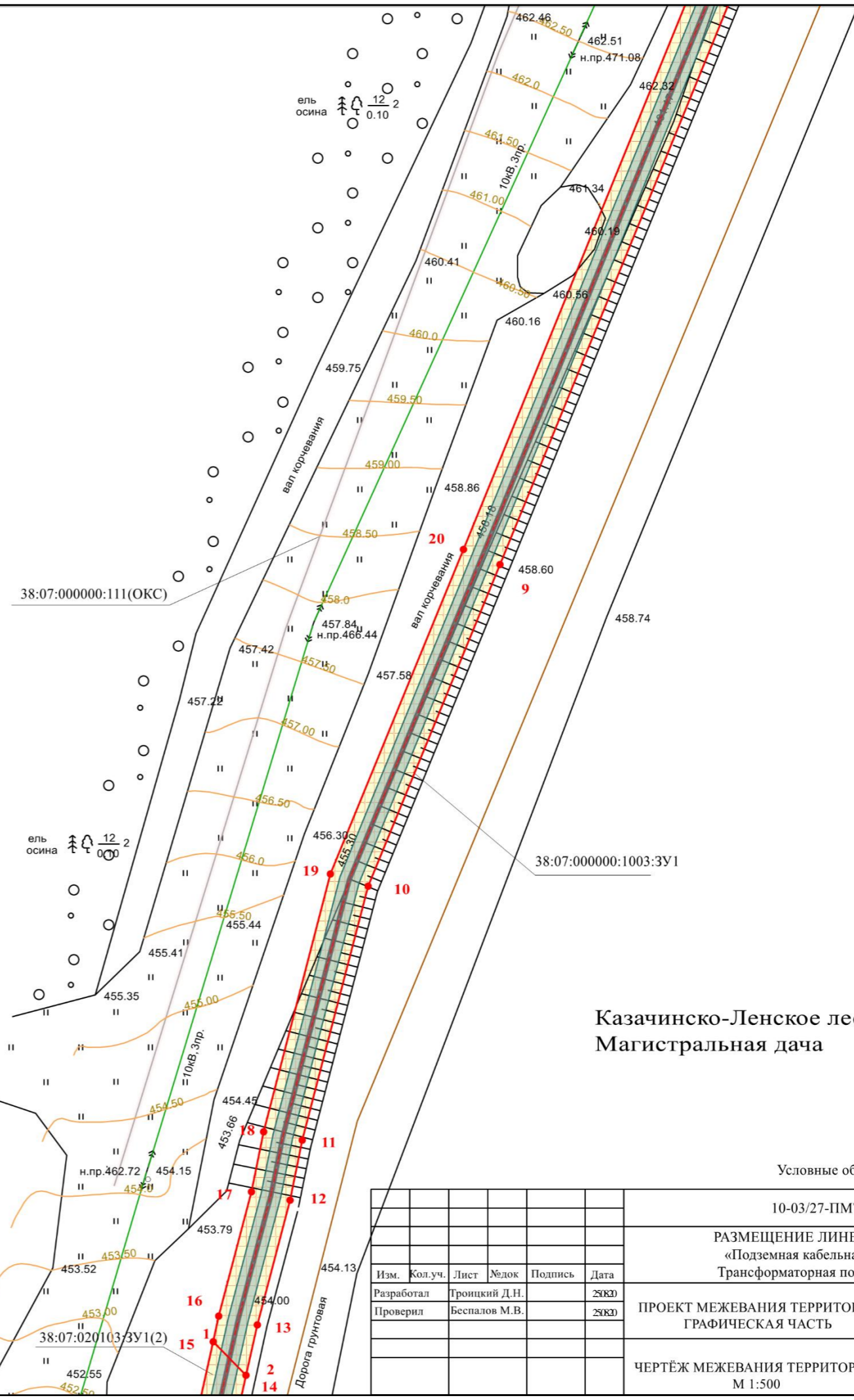
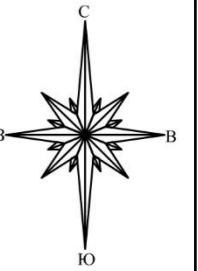
Казачинско-Ленское лесничество,
Магистральная дача

Условные обозначения приведены на листе 1

						10-03/27-ПМТ-ОЧ-ГЧ			
						РАЗМЕЩЕНИЕ ЛИНЕЙНОГО ОБЪЕКТА «Подземная кабельная линия 35/10кВ. Трансформаторная подстанция 35/10кВ»			
Изм.	Кол.уч.	Лист	№док	Подпись	Дата	ПРОЕКТ МЕЖЕВАНИЯ ТЕРРИТОРИИ ГРАФИЧЕСКАЯ ЧАСТЬ	Стадия	Лист	Листов
							П	4	8
						ЧЕРТЁЖ МЕЖЕВАНИЯ ТЕРРИТОРИИ М 1:500	Филиал ФГБУ «Рослесинфорг» «Прибайкалеспроект»		

Проект межевания территории, предусматривающий размещение
 линейного объекта: «Подземная кабельная линия 35/10кВ».
 Трансформаторная подстанция 35/10кВ».
 Чертёж межевания территории. Масштаб 1:500

Иркутская область
 Казачинско-Ленский район
 Магистральнинское муниципальное
 образование (городское поселение)



Казачинско-Ленское лесничество,
 Магистральная дача

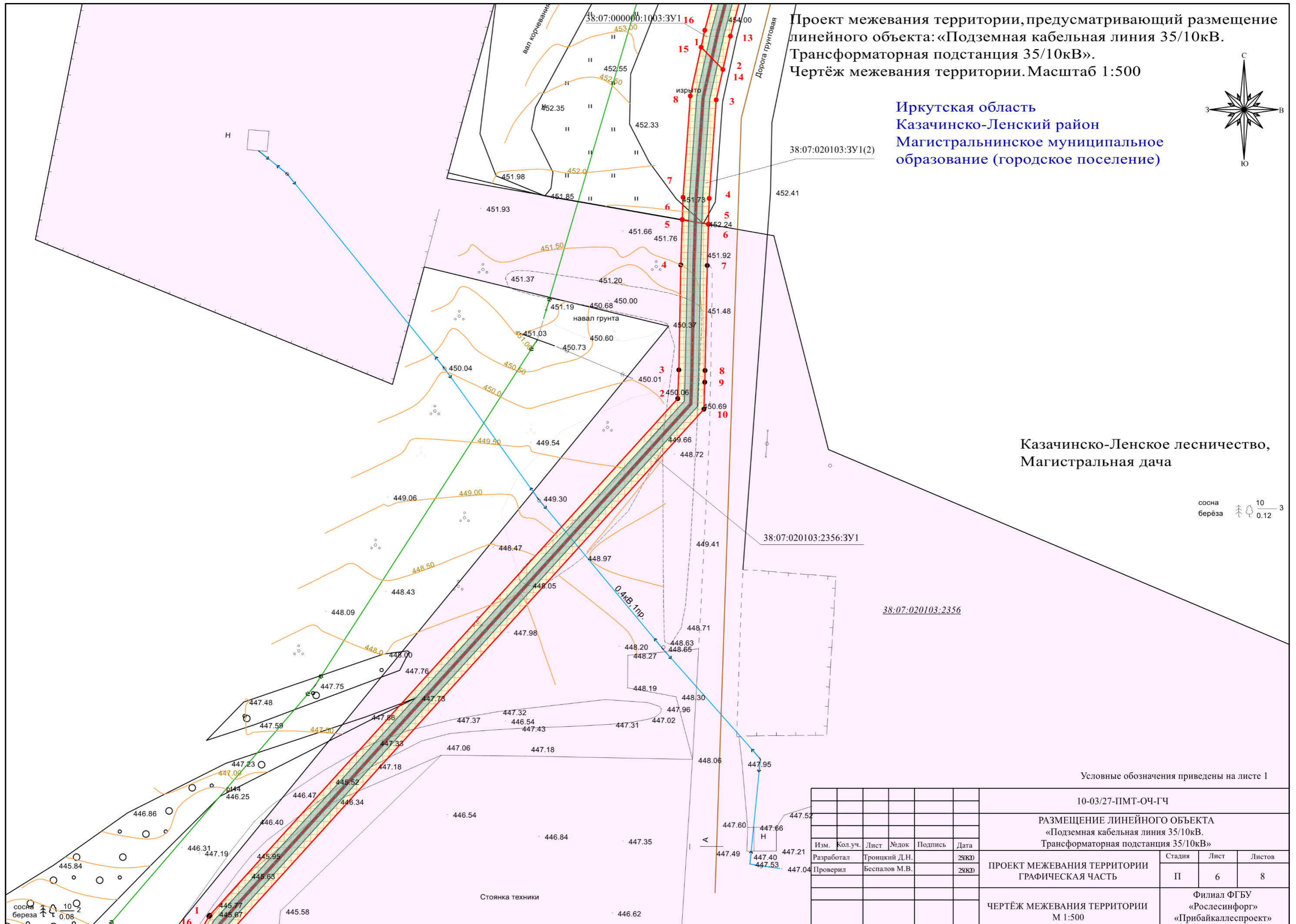
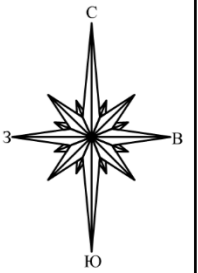
Условные обозначения приведены на листе 1

38:07:020103:2356

						10-03/27-ПМТ-ОЧ-ГЧ			
						РАЗМЕЩЕНИЕ ЛИНЕЙНОГО ОБЪЕКТА «Подземная кабельная линия 35/10кВ. Трансформаторная подстанция 35/10кВ»			
Изм.	Кол.уч.	Лист	Лодок	Подпись	Дата	ПРОЕКТ МЕЖЕВАНИЯ ТЕРРИТОРИИ ГРАФИЧЕСКАЯ ЧАСТЬ	Стадия	Лист	Листов
							П	5	8
						ЧЕРТЁЖ МЕЖЕВАНИЯ ТЕРРИТОРИИ М 1:500	Филиал ФГБУ «Рослесинфорг» «Прибайкалеспроект»		
Разработал	Троицкий Д.Н.			2020					
Проверил	Беспалов М.В.			2020					

Проект межевания территории, предусматривающий размещение
линейного объекта: «Подземная кабельная линия 35/10кВ.
Трансформаторная подстанция 35/10кВ».
Чертёж межевания территории. Масштаб 1:500

Иркутская область
Казачинско-Ленский район
Магистральнинское муниципальное
образование (городское поселение)



Казачинско-Ленское лесничество,
Магистральная дача

сосна 10
берёза 0.12

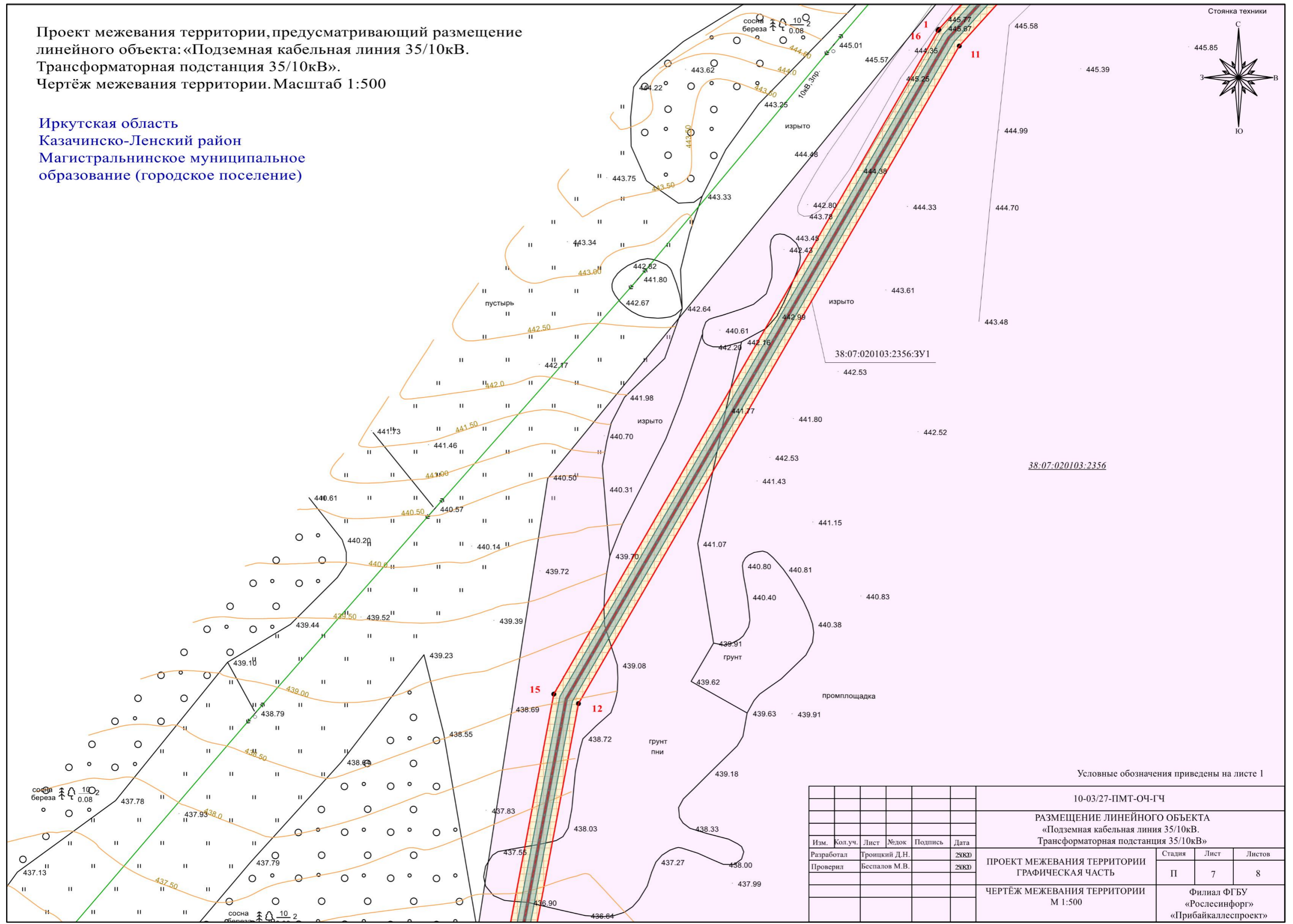
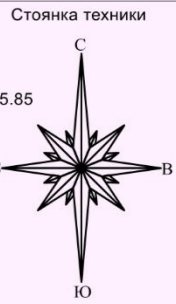
38:07:020103:2356

Условные обозначения приведены на листе 1

						10-03/27-ПМТ-ОЧ-ГЧ			
						РАЗМЕЩЕНИЕ ЛИНЕЙНОГО ОБЪЕКТА «Подземная кабельная линия 35/10кВ. Трансформаторная подстанция 35/10кВ»			
Изм.	Кол.уч.	Лист	№док	Подпись	Дата	ПРОЕКТ МЕЖЕВАНИЯ ТЕРРИТОРИИ ГРАФИЧЕСКАЯ ЧАСТЬ	Стадия	Лист	Листов
							П	6	8
						ЧЕРТЁЖ МЕЖЕВАНИЯ ТЕРРИТОРИИ М 1:500	Филиал ФГБУ «Рослесинфорг» «Прибайкалеспект»		

Проект межевания территории, предусматривающий размещение
 линейного объекта: «Подземная кабельная линия 35/10кВ.
 Трансформаторная подстанция 35/10кВ».
 Чертёж межевания территории. Масштаб 1:500

Иркутская область
 Казачинско-Ленский район
 Магистральнинское муниципальное
 образование (городское поселение)



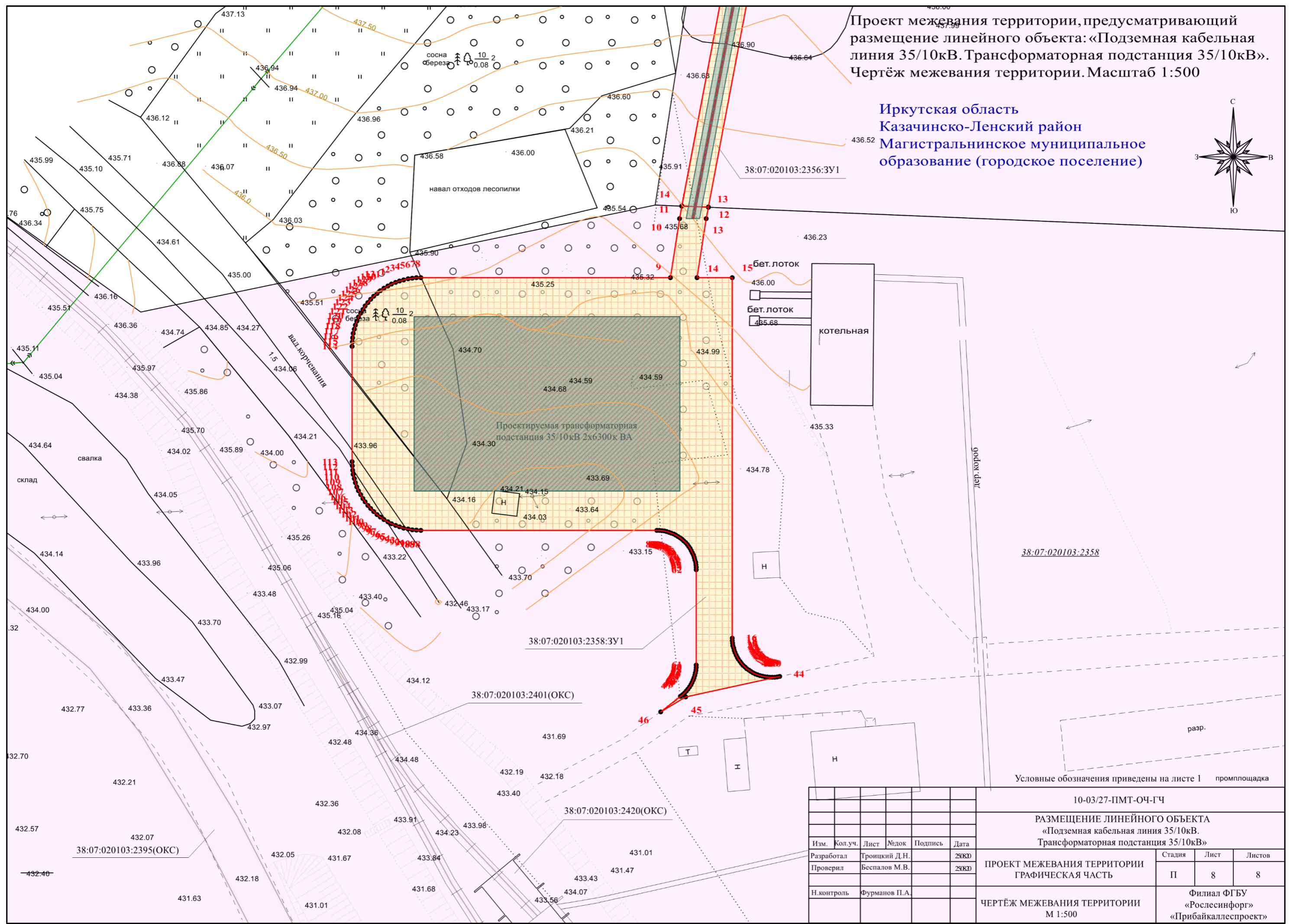

38:07:020103:2356

						10-03/27-ПМТ-ОЧ-ГЧ				
						РАЗМЕЩЕНИЕ ЛИНЕЙНОГО ОБЪЕКТА «Подземная кабельная линия 35/10кВ. Трансформаторная подстанция 35/10кВ»				
Изм.	Кол.уч.	Лист	№док	Подпись	Дата	ПРОЕКТ МЕЖЕВАНИЯ ТЕРРИТОРИИ ГРАФИЧЕСКАЯ ЧАСТЬ	Стадия	Лист	Листов	
Разработал		Троицкий Д.Н.			2020		П	7	8	
Проверил		Беспалов М.В.			2020					
						ЧЕРТЁЖ МЕЖЕВАНИЯ ТЕРРИТОРИИ М 1:500		Филиал ФГБУ «Рослесинфорг» «Прибайкалеспроект»		

Условные обозначения приведены на листе 1

Проект межевания территории, предусматривающий размещение линейного объекта: «Подземная кабельная линия 35/10кВ. Трансформаторная подстанция 35/10кВ». Чертёж межевания территории. Масштаб 1:500

Иркутская область
Казачинско-Ленский район
Магистральнинское муниципальное образование (городское поселение)



						10-03/27-ПМТ-ОЧ-ГЧ			
						РАЗМЕЩЕНИЕ ЛИНЕЙНОГО ОБЪЕКТА «Подземная кабельная линия 35/10кВ. Трансформаторная подстанция 35/10кВ»			
Изм.	Кол.уч.	Лист	№док	Подпись	Дата	ПРОЕКТ МЕЖЕВАНИЯ ТЕРРИТОРИИ ГРАФИЧЕСКАЯ ЧАСТЬ	Стадия	Лист	Листов
							П	8	8
Разработал		Троицкий Д.Н.			2020				
Проверил		Беспалов М.В.			2020				
Н.контроль		Фурманов П.А.							
						ЧЕРТЁЖ МЕЖЕВАНИЯ ТЕРРИТОРИИ М 1:500			
						Филиал ФГБУ «Рослесинфорг» «Прибайкалеспроект»			