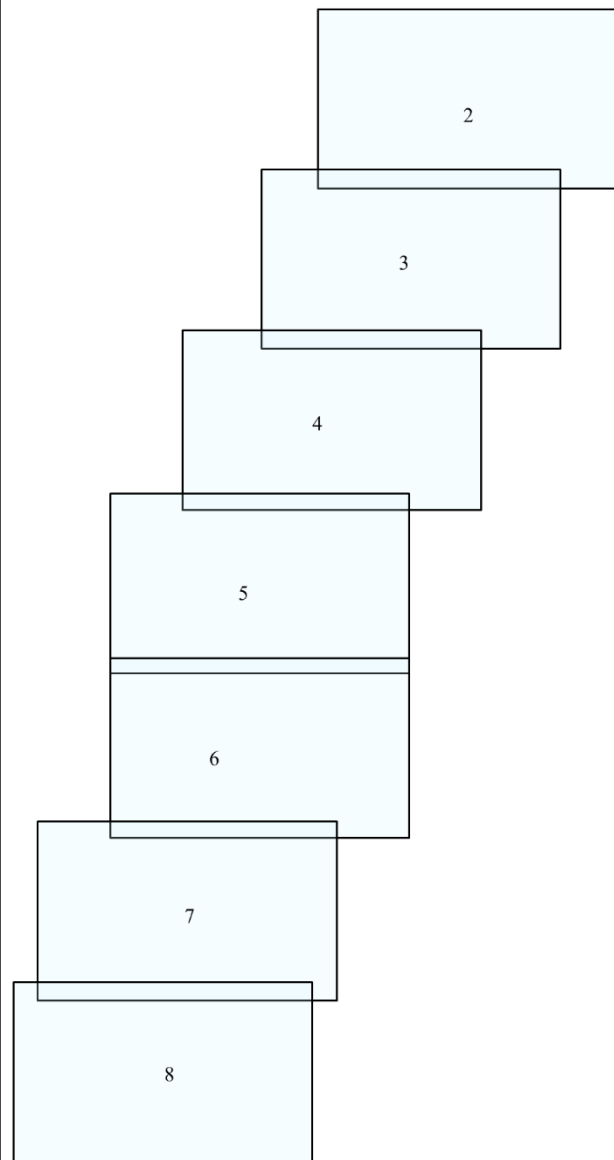


Проект планировки территории, предусматривающий размещение линейного объекта: «Подземная кабельная линия 35/10кВ. Трансформаторная подстанция 35/10кВ».
 Схема вертикальной планировки, инженерной подготовки и инженерной защиты территории.
 Схема границ зон с особыми условиями использования территорий. Масштаб 1:500

Иркутская область
 Казачинско-Ленский район
 Магистральнинское муниципальное образование (городское поселение)

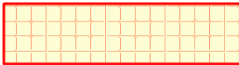











Схема расположения листов графической части



ПРИМЕЧАНИЕ:

1. В административно-территориальном отношении линейный объект «Подземная кабельная линия 35/10кВ. Трансформаторная подстанция 35/10кВ» расположен на территории Иркутской области, Казачинско-Ленского района, Магистральнинского муниципального образования в 2 км. на северо-восток от границ населенного пункта рабочий посёлок Магистральный, Казачинско-Ленского района, Магистральнинского муниципального образования (городского поселения), Иркутской области.
2. Линейные объекты, подлежащие реконструкции в связи с изменением их местоположения отсутствуют.
3. Схема выполнена в соответствии с актуальными сведениями Единого государственного реестра недвижимости, предоставленными Филиалом федерального государственного бюджетного учреждения «Федеральная кадастровая палата Федеральной службы государственной регистрации, кадастра и картографии» по Иркутской области.
4. Схема выполнена на топографической основе по материалам инженерных изысканий, выполненные ООО «БриИз» в 2020 году.
5. Граница территории, в отношении которой осуществляется подготовка проекта планировки, принята как внешний совокупный контур границы зоны размещения линейного объекта, а также границ земельных участков, необходимых на период строительства линейного объекта.
6. Границы охранных зон объектов электросетевого хозяйства установлены в соответствии с Постановлением Правительства РФ от 24.02.2009 г. (ред. от 21.12.2018) «О порядке установления охранных зон объектов электросетевого хозяйства и особых условий использования земельных участков, расположенных в границах таких зон».

Условные обозначения:

-  Границы территории, в отношении которой осуществляется подготовка проекта планировки и границы зоны планируемого размещения размещения линейного объекта
-  Откосы существующие
-  Земли лесного фонда Казачинско-Ленского лесничества
-  Горизонтالي, отображающие проектный рельеф
-  Земли промышленности
-  Дорога грунтовая
-  сущ. ВЛ-35кВ
-  сущ. ВЛ-220кВ
-  сущ. ВЛ-10кВ
-  сущ. ВЛ-0.4кВ
-  Проектируемая подземная кабельная линия 35/10кВ
-  Зоны с особыми условиями территории, сведения о которых содержатся в ЕГРН. Регистрационные номера в реестре: 38:07-6.17, 38:07-6.10. Охранная зона инженерных коммуникаций

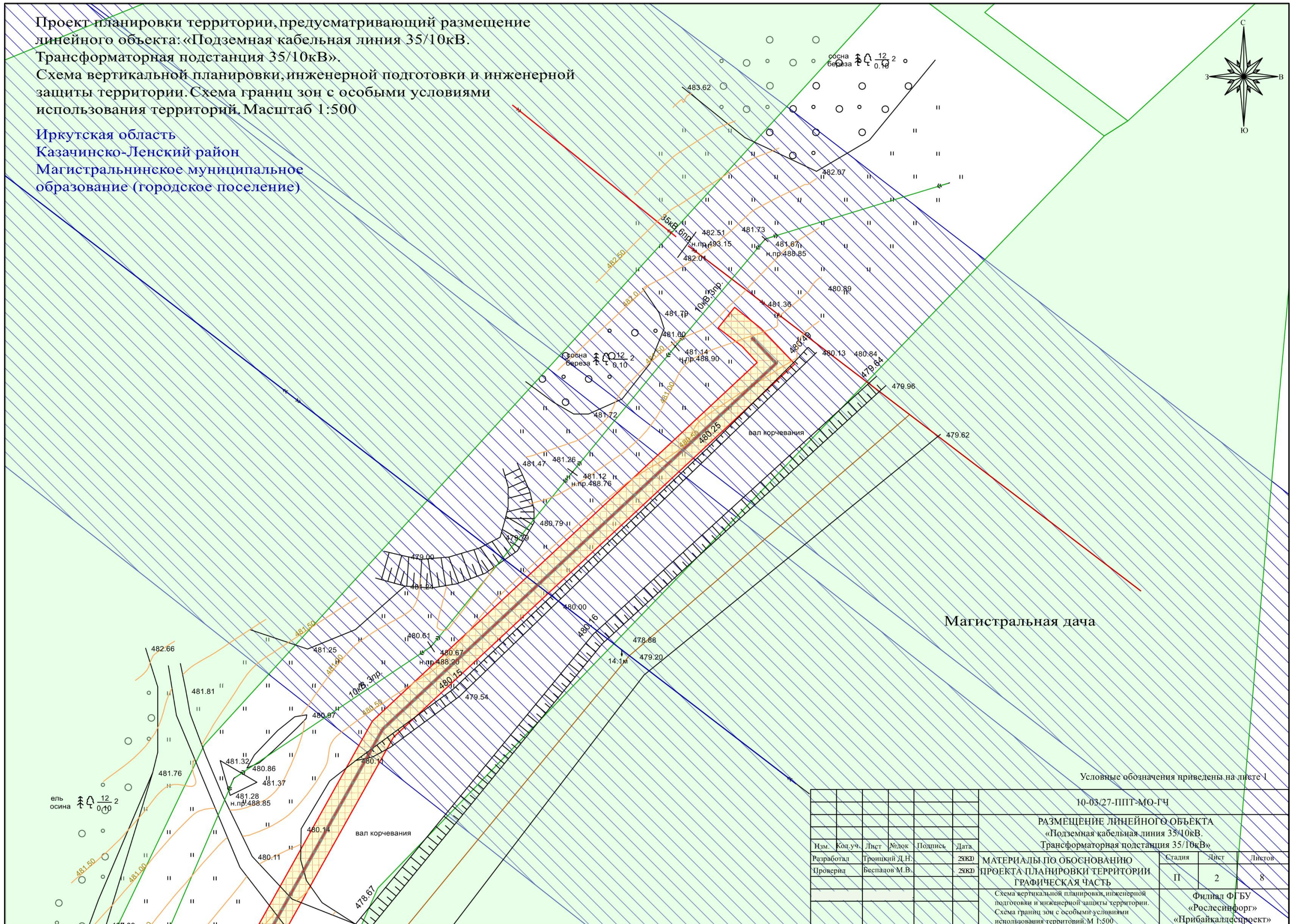
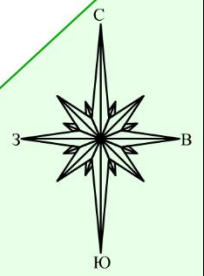
						10-03/27-ППТ-МО-ГЧ			
						РАЗМЕЩЕНИЕ ЛИНЕЙНОГО ОБЪЕКТА «Подземная кабельная линия 35/10кВ. Трансформаторная подстанция 35/10кВ»			
Изм.	Кол.уч.	Лист	№док	Подпись	Дата	МАТЕРИАЛЫ ПО ОБОСНОВАНИЮ ПРОЕКТА ПЛАНИРОВКИ ТЕРРИТОРИИ ГРАФИЧЕСКАЯ ЧАСТЬ	Стадия	Лист	Листов
Разработал					2020		П	1	8
Проверил					2020	Схема вертикальной планировки, инженерной подготовки и инженерной защиты территории. Схема границ зон с особыми условиями использования территорий. М 1:500	Филиал ФГБУ «Рослесинфорг» «Прибайкалеспроект»		

Проект планировки территории, предусматривающий размещение
линейного объекта: «Подземная кабельная линия 35/10кВ.

Трансформаторная подстанция 35/10кВ».

Схема вертикальной планировки, инженерной подготовки и инженерной
защиты территории. Схема границ зон с особыми условиями
использования территорий. Масштаб 1:500

Иркутская область
Казачинско-Ленский район
Магистральнинское муниципальное
образование (городское поселение)



Магистральная дача

Условные обозначения приведены на листе 1

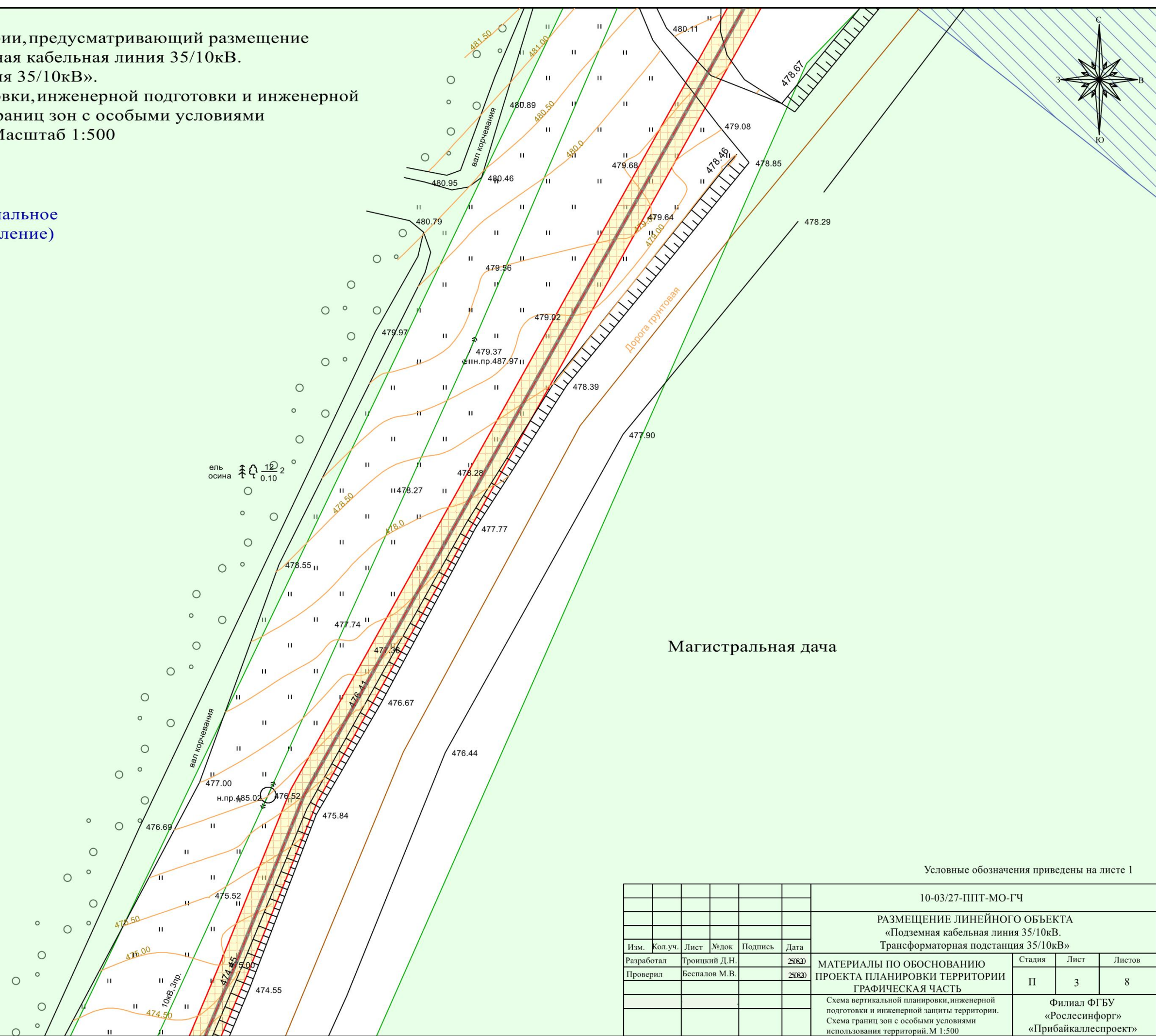

10-03/27-ППТ-МО-ГЧ

РАЗМЕЩЕНИЕ ЛИНЕЙНОГО ОБЪЕКТА
«Подземная кабельная линия 35/10кВ.
Трансформаторная подстанция 35/10кВ»

Изм.	Код.уч.	Лист	Людк	Подпись	Дата				
Разработал		Троицкий Д.Н.			25.03.20	МАТЕРИАЛЫ ПО ОБОСНОВАНИЮ ПРОЕКТА ПЛАНИРОВКИ ТЕРРИТОРИИ ГРАФИЧЕСКАЯ ЧАСТЬ	Стадия	Лист	Листов
Проверил		Беспалов М.В.			25.03.20		П	2	8
						Схема вертикальной планировки, инженерной подготовки и инженерной защиты территории. Схема границ зон с особыми условиями использования территорий. М 1:500	Филиал ФГБУ «Рослесинфорг» «Прибайкалецпроект»		

Проект планировки территории, предусматривающий размещение
 линейного объекта: «Подземная кабельная линия 35/10кВ.
 Трансформаторная подстанция 35/10кВ».
 Схема вертикальной планировки, инженерной подготовки и инженерной
 защиты территории. Схема границ зон с особыми условиями
 использования территорий. Масштаб 1:500

Иркутская область
 Казачинско-Ленский район
 Магистральнинское муниципальное
 образование (городское поселение)



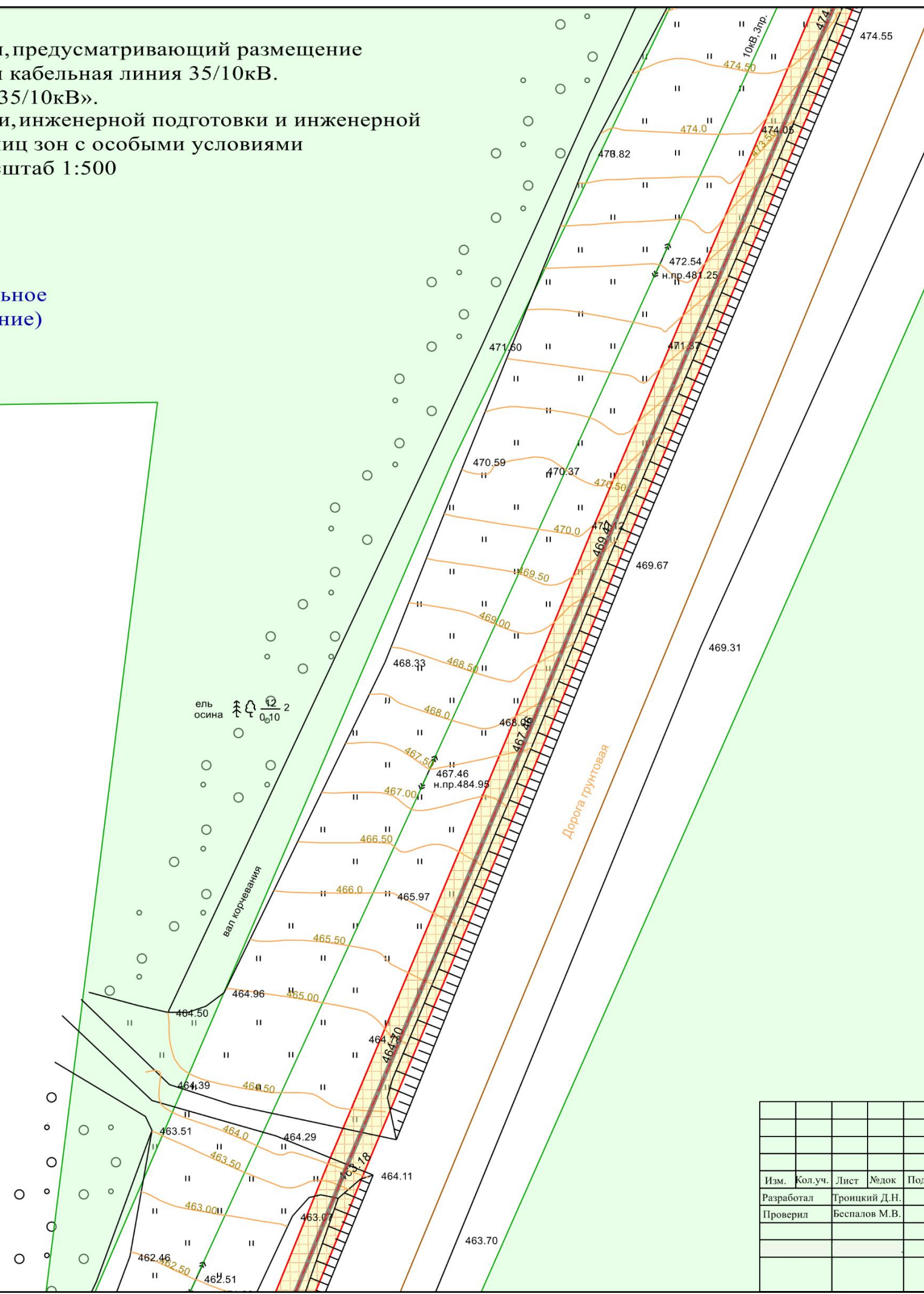

Магистральная дача

Условные обозначения приведены на листе 1

						10-03/27-ППТ-МО-ГЧ			
						РАЗМЕЩЕНИЕ ЛИНЕЙНОГО ОБЪЕКТА «Подземная кабельная линия 35/10кВ. Трансформаторная подстанция 35/10кВ»			
Изм.	Кол.уч.	Лист	№ док	Подпись	Дата	МАТЕРИАЛЫ ПО ОБОСНОВАНИЮ ПРОЕКТА ПЛАНИРОВКИ ТЕРРИТОРИИ ГРАФИЧЕСКАЯ ЧАСТЬ	Стадия	Лист	Листов
							П	3	8
						Схема вертикальной планировки, инженерной подготовки и инженерной защиты территории. Схема границ зон с особыми условиями использования территорий. М 1:500		Филиал ФГБУ «Рослесинфорг» «Прибайкалеспроект»	

Проект планировки территории, предусматривающий размещение
 линейного объекта: «Подземная кабельная линия 35/10кВ.
 Трансформаторная подстанция 35/10кВ».
 Схема вертикальной планировки, инженерной подготовки и инженерной
 защиты территории. Схема границ зон с особыми условиями
 использования территорий. Масштаб 1:500

Иркутская область
 Казачинско-Ленский район
 Магистральнинское муниципальное
 образование (городское поселение)



Магистральная дача


Условные обозначения приведены на листе 1

						10-03/27-ППТ-МО-ГЧ			
						РАЗМЕЩЕНИЕ ЛИНЕЙНОГО ОБЪЕКТА «Подземная кабельная линия 35/10кВ. Трансформаторная подстанция 35/10кВ»			
Изм.	Кол.уч.	Лист	№док	Подпись	Дата	МАТЕРИАЛЫ ПО ОБОСНОВАНИЮ ПРОЕКТА ПЛАНИРОВКИ ТЕРРИТОРИИ ГРАФИЧЕСКАЯ ЧАСТЬ	Стадия	Лист	Листов
							П	4	8
						Схема вертикальной планировки, инженерной подготовки и инженерной защиты территории. Схема границ зон с особыми условиями использования территорий. М 1:500			
						Филиал ФГБУ «Рослесинфорг» «Прибайкалеспроект»			

Проект планировки территории, предусматривающий размещение линейного объекта: «Подземная кабельная линия 35/10кВ. Трансформаторная подстанция 35/10кВ».

Схема вертикальной планировки, инженерной подготовки и инженерной защиты территории. Схема границ зон с особыми условиями использования территорий. Масштаб 1:500

Иркутская область
Казачинско-Ленский район
Магистральнинское муниципальное образование (городское поселение)

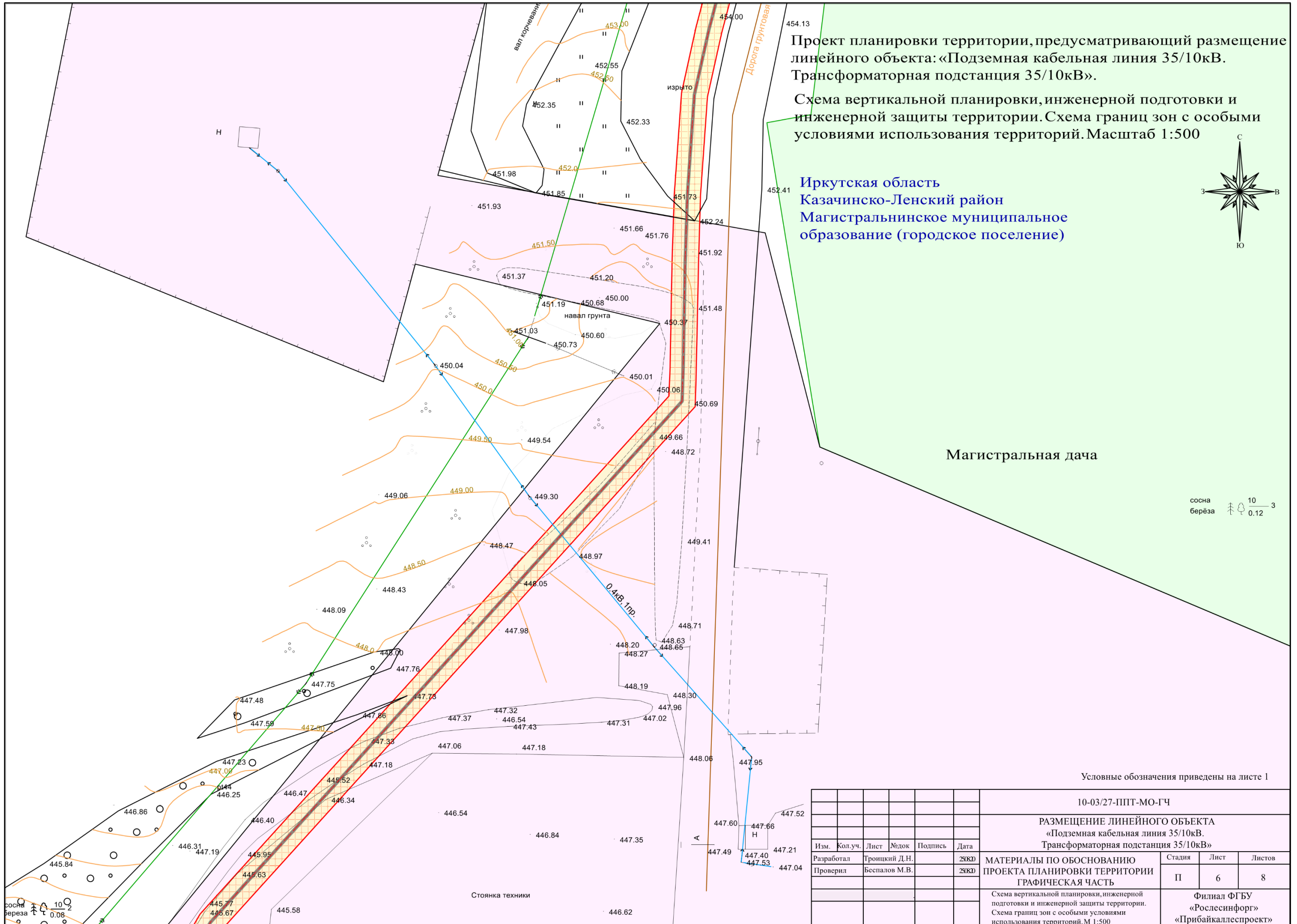


Магистральная дача

сосна 10
берёза 0.12 3

Условные обозначения приведены на листе 1

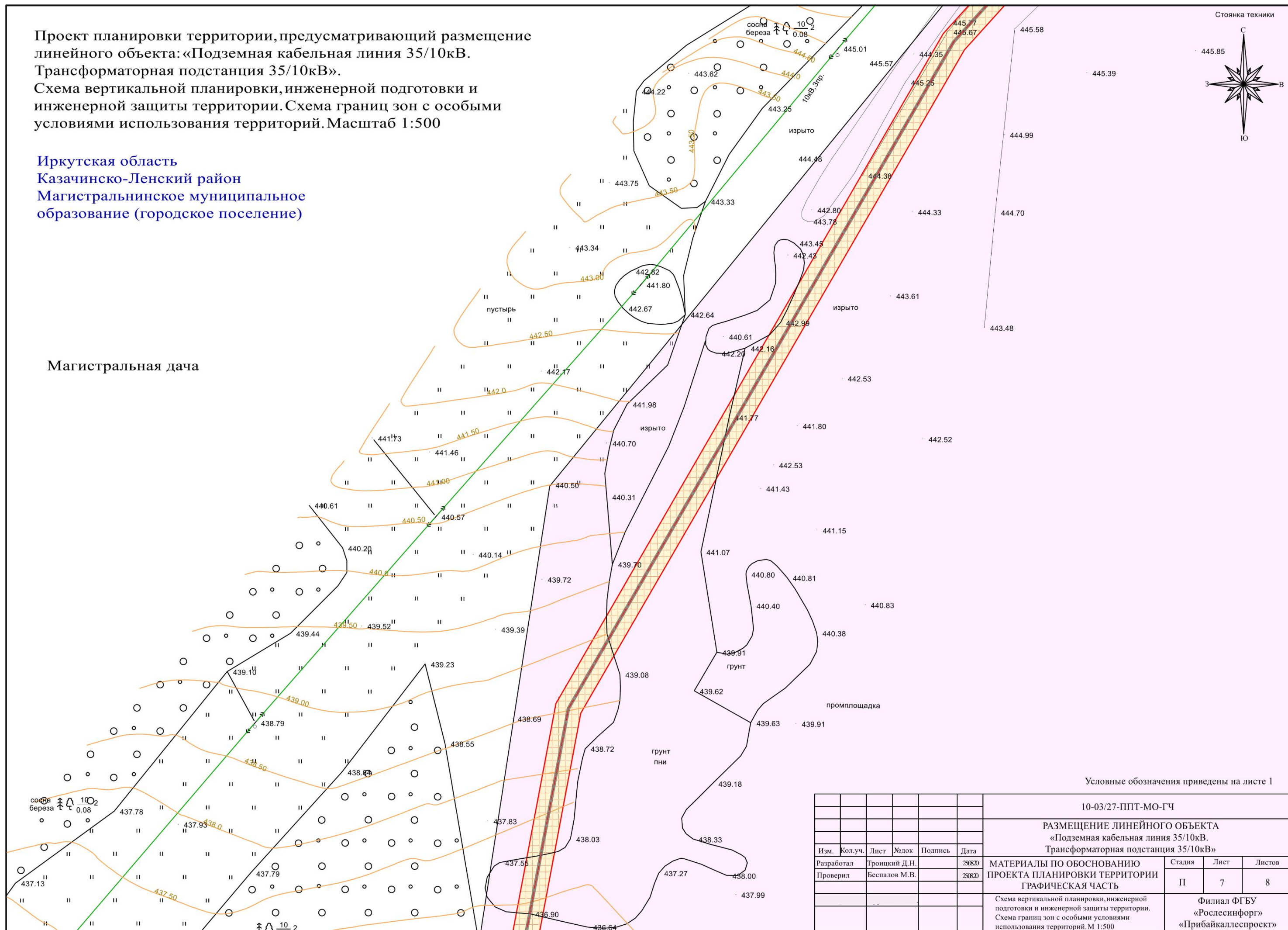
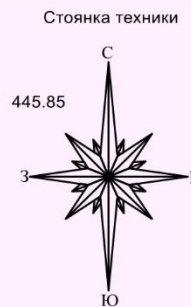
						10-03/27-ППТ-МО-ГЧ			
						РАЗМЕЩЕНИЕ ЛИНЕЙНОГО ОБЪЕКТА «Подземная кабельная линия 35/10кВ. Трансформаторная подстанция 35/10кВ»			
Изм.	Кол.уч.	Лист	№док	Подпись	Дата	МАТЕРИАЛЫ ПО ОБОСНОВАНИЮ ПРОЕКТА ПЛАНИРОВКИ ТЕРРИТОРИИ ГРАФИЧЕСКАЯ ЧАСТЬ	Стадия	Лист	Листов
Разработал	Троицкий Д.Н.			25.08.20			П	6	8
Проверил	Беспалов М.В.			25.08.20		Схема вертикальной планировки, инженерной подготовки и инженерной защиты территории. Схема границ зон с особыми условиями использования территорий. М 1:500	Филиал ФГБУ «Рослесинфорг» «Прибайкалеспроект»		



Проект планировки территории, предусматривающий размещение линейного объекта: «Подземная кабельная линия 35/10кВ. Трансформаторная подстанция 35/10кВ».
 Схема вертикальной планировки, инженерной подготовки и инженерной защиты территории. Схема границ зон с особыми условиями использования территорий. Масштаб 1:500

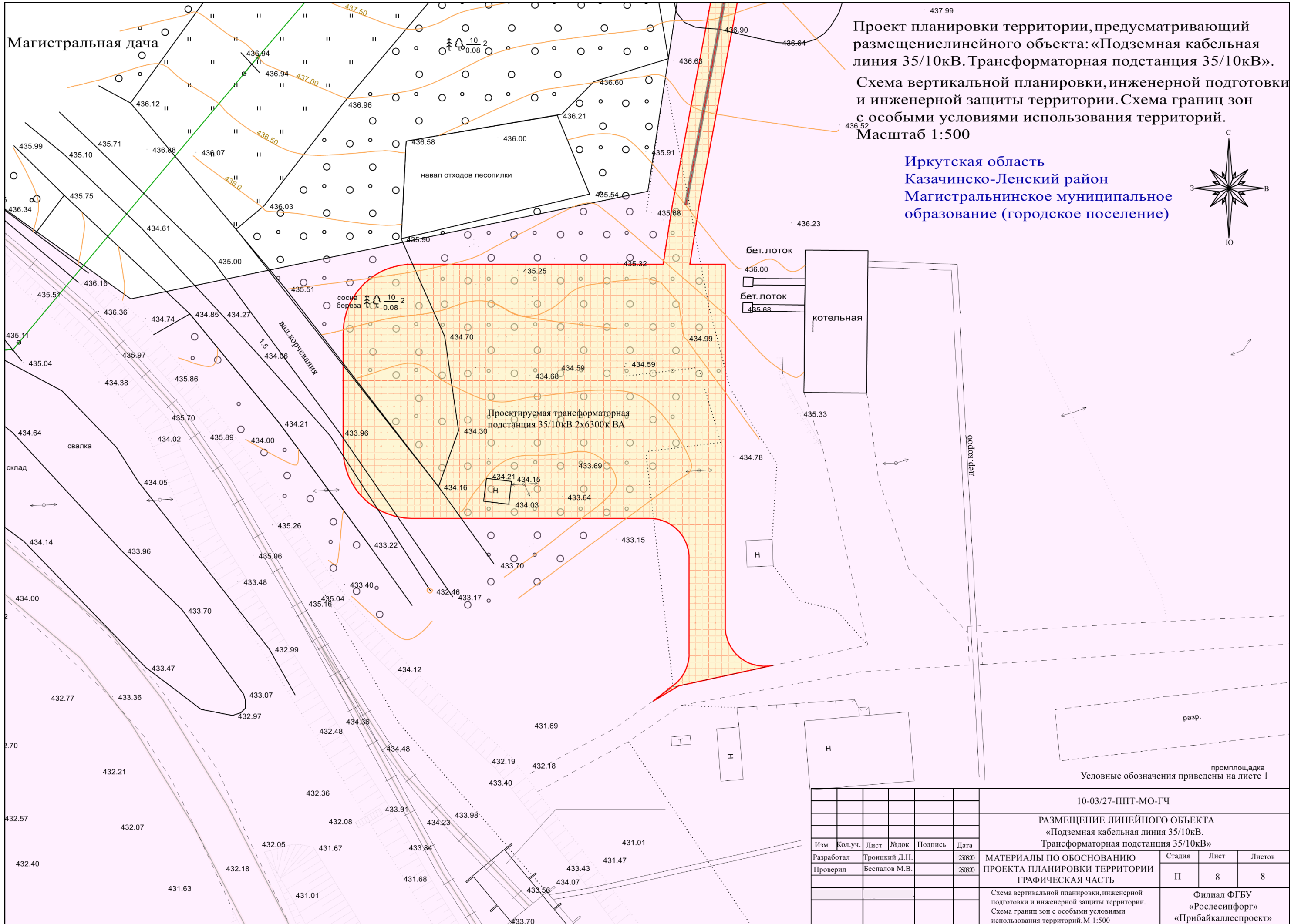
Иркутская область
 Казачинско-Ленский район
 Магистральнинское муниципальное образование (городское поселение)

Магистральная дача



Условные обозначения приведены на листе 1

						10-03/27-ППТ-МО-ГЧ			
						РАЗМЕЩЕНИЕ ЛИНЕЙНОГО ОБЪЕКТА «Подземная кабельная линия 35/10кВ. Трансформаторная подстанция 35/10кВ»			
Изм.	Кол.уч.	Лист	№док	Подпись	Дата	МАТЕРИАЛЫ ПО ОБОСНОВАНИЮ ПРОЕКТА ПЛАНИРОВКИ ТЕРРИТОРИИ ГРАФИЧЕСКАЯ ЧАСТЬ	Стадия	Лист	Листов
Разработал	Троицкий Д.Н.				25.03.20		П	7	8
Проверил	Беспалов М.В.				25.03.20	Схема вертикальной планировки, инженерной подготовки и инженерной защиты территории. Схема границ зон с особыми условиями использования территорий. М 1:500			
						Филиал ФГБУ «Рослесинфорг» «Прибайкалеспроект»			

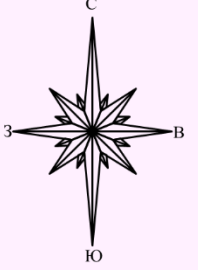


Проект планировки территории, предусматривающий размещении линейного объекта: «Подземная кабельная линия 35/10кВ. Трансформаторная подстанция 35/10кВ».

Схема вертикальной планировки, инженерной подготовки и инженерной защиты территории. Схема границ зон с особыми условиями использования территорий.

Масштаб 1:500

Иркутская область
Казачинско-Ленский район
Магистральнинское муниципальное образование (городское поселение)



						10-03/27-ППТ-МО-ГЧ				
						РАЗМЕЩЕНИЕ ЛИНЕЙНОГО ОБЪЕКТА «Подземная кабельная линия 35/10кВ. Трансформаторная подстанция 35/10кВ»				
Изм.	Кол.уч.	Лист	№ док	Подпись	Дата	МАТЕРИАЛЫ ПО ОБОСНОВАНИЮ ПРОЕКТА ПЛАНИРОВКИ ТЕРРИТОРИИ ГРАФИЧЕСКАЯ ЧАСТЬ	Стадия	Лист	Листов	
							П	8	8	
						Схема вертикальной планировки, инженерной подготовки и инженерной защиты территории. Схема границ зон с особыми условиями использования территорий. М 1:500		Филиал ФГБУ «Рослесинфорг» «Прибайкалеспроект»		